SPELEO-CLUB DE VILLEURBANNE

ECHOS DU SOUS SOL

N° 11 : mai - juin 1997

PETITE FEUILLE DE LIAISON ET D'INFORMATION A CARACTERE PERIODIQUE (BIMESTRIELLE) DESTINEE AUX MEMBRES DU S.C.VILLEURBANNE

Pour tout contact et informations :
Spéléo-Club de Villeurbanne, Maison Berthy Albrecht, 14 place Grandclément F - 69100 Villeurbanne
Réunion : tous les mercredis (à partir de 20h30) - local S.C.V. au sous-sol
http : // www.insa-lyon.fr/ Labos/CASM/SCV **e-mail** : SCV@casm.insa-lyon.fr

EDITO

Le temps passe, les comptes rendus de sorties se sont accumulés pour les mois de mai et juin, et c'est tant mieux. Bonne lecture donc avec "les Echos" n°11. Mais voici l'été et les "grandes vacances", alors, bonnes explos en spéléo et/ou canyon. Vous n'oublierez évidemment pas de noter ce que vous faites, même si ce n'est pas de la "première".... Et vous nous faites passer vos comptes rendus dès le début du mois de septembre pour le n° 12 des "Echos". C'est promis, hein .... !

AU SOMMAIRE :

p. 1-2 - **Agenda :** le calendrier des sorties et des manifestations pour les mois à venir. Notez impérativement la date de l'assemblée générale qui se fera cette année, hors de Villeurbanne.

p. 3 - 17 : **Compte rendu des sorties** : vous saurez qui a fait quoi et où ! Dans le domaine de l'inédit et de la première : à noter la topo du gouffre d'Angrières (Ain) ainsi que celle d'une galerie souterraine de La Mulatière (Rhône). Des infos aussi sur les canyons italiens. Les recherches des 2 raquetteurs disparus en Chartreuse ont enfin abouti à l'issue des explorations conduites par le club.

p. 9- **Matos :** encore 2 pages pratiques de l'E.F.S. Cette fois-ci, êtes-vous capable de choisir votre casque et votre éclairage ?

p. 10 - Spéléo-secours : n° d'appels des C.T. Rhône.

p. 18 - 20 - Toujours **quelques nouvelles** spéléos, lectures, vus dans la presse et à la TV.

p. 19- Et en prime (une première au SCV ?), le **"Remue-Méninges des Echos"**... pour vous occupez l'esprit durant les vacances, Magali nous a concocté une super grille de mots croisés.

***Programmer les sorties et réunions le mercredi soir, c'est bien** ... Mais un mois à l'avance, c'est encore mieux pour faire passer l'info...!*

PETIT AGENDA DU S.C.V. 3e trimestre 97

+ **Juillet/ août** : traversée Tasurinchi - Guiers-Vif (Chartreuse) : c'est encore équipé (S.C. Vienne).
+ **15 - 22 août** : massif de la Sambuy, dans les Bauges, en Haute-Savoie (voir Luc).
+ **23 - 31 août** : nouvelle sortie dans le Lot, avec le S.C.L.Q. ; désobstruction dans l'igue de la Vayssière, Réseau de Beauregard (voir Luc).

+ **juillet-août-septembre** : Trou Tauzore T.P. 14, à Flaine (Haute-Savoie): désobstruction, explorations et déséquipement impératif avant l'hiver prochain ! Nicolas Trolliet va participer au camp du G.S. Dolomites à Flaine à compter du 8 août.

+ **6 - 7 septembre** : grotte de la Diau ; traversée par le gouffre des Trois Bétas (voir Patrick Peloux).

+ **27 - 28 septembre** : en Ardèche, sortie des anciens du S.C.V. (à l'initiative d'Alex, et suite à l'annulation de la sortie des 21-22 juin).

IMPORTANT

L'assemblée générale annuelle du Spéléo-Club de Villeurbanne se déroulera les **18-19 octobre 1997.** Pour la première fois, elle aura lieu sur un week-end. Lieu non encore défini (dans l'AIN), mais pas trop loin de Lyon (A.G. le samedi après-midi / soirée amicale/ spéléo et/ou autres activités le dimanche).
Tous les membres du club (et les anciens) y sont conviés.... ! **Qu'on se le dise... !**

../ ...(1)

CALENDRIER DES SORTIES CLASSIQUES

***RAPPEL** : Ces sorties sont ouvertes à tous les membres du club qui "maîtrisent" les techniques de progression spéléologique.*

Sorties spéléos :

Nouveau programme à définir pour la rentrée

- **6 - 7 septembre** : La Diau ; traversée par le gouffre des Trois Bétas (voir Patrick Peloux).

Sorties canyon :

- **19 - 20 juillet** : gorges de la Haute Borne (Ardèche) ; *initiation et perfectionnement*
- **26 juillet** : Bas du Versoud (Vercors) (Contact : Rémi Gaudichet).
- **15-17 août** : clue du Raton (Benie, Alpes Mmes).
- **? novembre**, à définir : les Oules de Freissinière. (Contact : Patrick Peloux)

BREVES

Trou Lisse à Combone (Grand Som, Chartreuse, Isère). Suite à l'équipement du réseau des Grandes salles et du Pop's réseau (les 2-3 mai), les explorations au-delà de la voûte mouillante sont possibles assez rapidement. Le tuyau de vidange a été réparé le 22 juin, sur place. Il est prévu d'installer un système de désamorçage permanent (études et réalisation par Patrick P. et Patrick F., Lionel). C'est équipé... ! Calendrier de sorties à prévoir ... tous les week-end, ou en semaine pour ceux qui peuvent. Y-a de la première à la clef, sans oublier la poursuite des escalades et des désobstructions réalisées en 96 !

+ **Opération Crête :** la dernière sortie avec les élèves des classes de 2nde et 1ère Transports du lycée Magenta prévue en juin dans le cadre des Journées de l'Environnement n'a pas eu de succès (un seul participant) ; de plus, aucun élève présent à la dernière réunion du 30 juin au club (voir comptes rendus). Le mini- camp prévu en septembre sur la Sambuy est annulé. De même le séjour de reconnaissance en Crête prévu fin août. Abandon envisagé de l'opération par manque de motivation des intéressés et découragement de l'équipe à l'initiative du projet.

Recherches sur le Pinet : en avril, mai et juin, à l'issue de plusieurs sorties effectuées sur le massif de l'Alpette à la demande des familles (abandon des recherches après plusieurs jours par les pouvoirs publics), les corps des deux randonneurs disparus le 12 janvier 1997 ont été retrouvés par le S.C.V. au fond du **gouffre n° 59**, près du sommet du Pinet (en bas du puits d'entrée de 39 mètres qui s'ouvre au fond d'un entonnoir de 3m). La presse s'en est fait largement l'écho le lundi 30 juin (Dauphiné Libéré, Le Progrès, Libération). Se reporter aux comptes rendus des sorties en mai-juin.

Remerciements adressés par Joël Possich à tous ceux qui ont participé aux recherches.

GOUFFRE N° 59

x = 879,17 / y = 354,01 / Z = 1840m Urgonien

Ce gouffre s'ouvre à 10m à l'Est de l'arête du Pinet-Biolet et à 116m du sommet du Pinet.
Au fond d'un entonnoir de 3m s'ouvre, par un orifice étroit, un puits de 39m. Le fond du puits a la forme d'une galerie descendante large de 5m. Malheureusement les éboulis ne laissent entrevoir aucune continuation.

B. Cabrol, juillet 65.

Ce gouffre correspond certainement au gouffre René Cartannaz exploré par le C.C.D.F. section de Paris au cours de leurs camps 1959 - 1960.

Fiche inédite et topographie ci-dessous communiquées par C. Dodelin / S.C. Savoie

Copie : MM/SCV

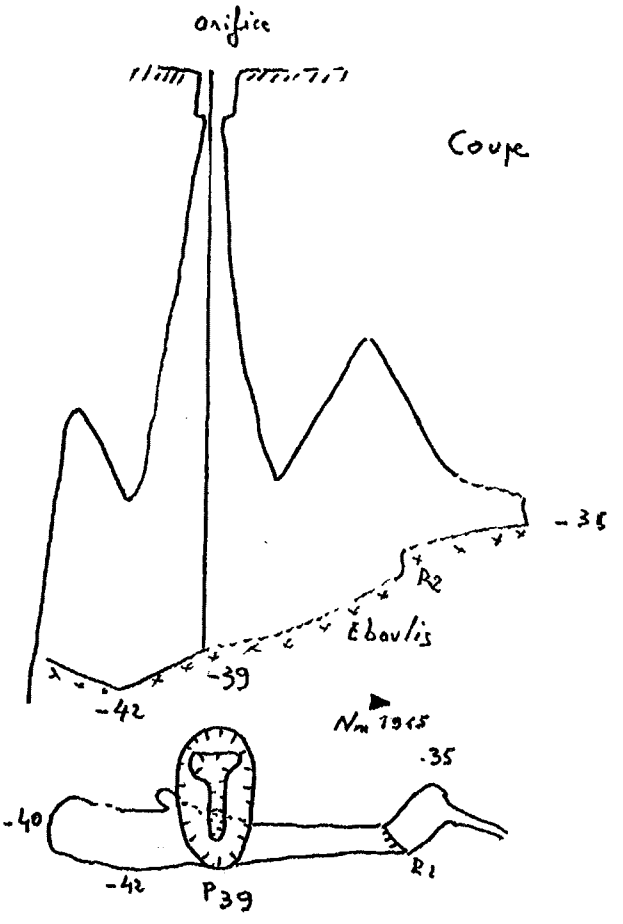

./ ...(2)

COMPTE RENDU DES ACTIVITES

Additifs à l'ECHOS n°10 : C.R. en retard :

Mercredi 3 avril 1997 : UNE PREMIERE ... ! "La spéléologie dans la formation des conducteurs de train". A l'initiative de Joël Possich dans le cadre de ses activités professionnelles S.N.C.F., sortie de découverte avec 13 adultes en formation de conducteurs de train, dans la **grotte de Jujurieux** (Ain). Encadrement : Joël + 3 objecteurs EFS ; il s'agissait aussi d'une action diverse d'enseignement agréée par l'EFS (A.D.E. n° 17/1997). C.R. détaillé (objectifs pédagogiques, retour d'expérience....) disponible pour ceux que cela intéresse.

Jeudi 17 au mercredi 23 avril : stage de préparation au monitorat canyon, dans les Alpes Maritimes. 2 participants du S.C.V., Patrick Pellat et Frèd Tempere. C.R. à venir....

Vendredi 25 avril : sortie désobstruction à Angrières (Ain) ; Stéphane, Marcel, Magali.

L'AVEN DU CRAPAUD QUI N'EN AVAIT PAS
(de la veine ...!).

*" C'est terrible. Angrières a perdu son seul habitant : **Crapulus** s'en est allé vers un monde meilleur. La roche a dû assister à une scène terrible ! En effet, une souris clandestine gisait à côté du corps rigide de Crapulus, lequel tournait le dos en étirant la patte arrière gauche, comme figé dans un mouvement de fuite.* ../...

Plusieurs hypothèses sont abordables. L'une, que nous retiendrons est celle selon laquelle Crapulus, heureux d'avoir de la visite, s'aventura trop près de la souris blessée (elle a tout de même dû faire une chute de 30m pour arriver là) qui, dans un élan de survie, s'est sentie agressée et repoussa notre ami batracien avec ardeur. Crapulus ne pouvant supporter ce rejet se serait laissé mourir de désespoir.
A moins qu'il ne découvrit la souris morte et succomba à son tour du choc psychologique lié à cette découverte. Après tout, mettez-vous à la place du crapaud : gazé depuis des années à la pentrite, survivant dans l'obscurité hostile en ne se nourrissant que de rares moustiques passant à sa portée, croyant enfin pouvoir partager sa solitude si pesante avec un animal à sa taille et découvrir qu'aucun espoir n'était possible... Vous auriez pas eu les boules, vous ?
Comme dans les contes de fées, j'avais embrassé mon Crapulus au cas où il ne se transforme en prince charmant. Mais rien.
Aussi, une dernière hypothèse s'est soudain offerte à nous : Crapulus, le crapaud de la Roche d'Angrières était peut-être une crapette qui attendait qu'un brave homme ne l'embrasse pour redevenir princesse. Mais personne n'y pensa. Et la crapette "mourra".
Et comme dans tous les contes de fées, il faut une moralité : Crapulus la crapette mourut de constater que la souris n'en avait pas. Ah, maudite dame Nature, que ne lui as-tu pas envoyé un gros rat... ? " (Mag).

ANGRIERES : Une décennie de désobstruction à la poursuite du courant d'air

OU: Comment l'an 2000 a vu naître une nouvelle génération de crapaud mutant cavernicole ... !



RENDU DES ACTIVITES : mai - juin 1997

Jeudi 1er au dimanche 4 mai : incursion dans les Causses, avec au programme **l'igue de la Vayssière** (réseau de Beauregard, Lot). 6 participants SCV : Luc Metery, Arnaud Deleule, Damien Berjoan, Bertrand Tixier, Nadège Laval, Vincent Lafont, en compagnie, sous terre, de Daniel Valade et Guy Bariviéra (Spéléo-Club de Limogne en Quercy).
Entrée sous terre le 1er mai à 16h45 de Luc, Arnaud, Damien, Vincent, Daniel et Guy. Arrivée sur les lieux du bivouac vers 23h, après une progression lamentable de 5 h 30 pour un trajet de 6km (Guy fait ce parcours habituellement en 1h35...!) C'est étroit au départ ; une grande longueur d'étroiture en fait sur 1800m (54 chatières ont été dynamitées sur 300m), puis grande galerie et rivière très concrétionnée sur 5km ; succession de parties fossiles et de passages aquatiques. Le matériel sec arrive sur place au bivouac par le puits artificiel de 56m (forage effectué avec un forêt de 350mm) repas et communication par interphone avec Nadège et Bertrand qui sont restés en surface, puis dodo.
Vendredi 2 mai : travaux de désobstruction dans l'éboulis qui obstrue la galerie (progression de30m sur 2 ans !) ; il faut percer, faire pêter puis enlever les pierres ; très gros courant d'air aspirant ; une dizaine de tirs réalisés ce jour-là.
Samedi 3 mai : suite de la désobstruction le matin ; à midi une première équipe s'en retourne, suivie d'une seconde après la remontée du matos par le puits ; les sorties s'échelonnent entre 18 h et 20 h soit 50 heures passées sous terre. Remarques : c'est une cavité assez physique nécessitant de l'endurance ; beaucoup d'eau ("La mare au diable", avec de l'eau jusqu'au cou, et glaise au sol), mais heureusement un bivouac est très bien aménagé. Projet de refaire cette cavité lors d'un grand week-end ? (d'après un C.R. oral de Luc du 7 mai).

Jeudi 1er au samedi 3 mai : descente de canyon dans le **vallon de la Bendola** (afluent rive gauche de la Roya, commune de Saorge, Alpes Maritimes ; carte IGN, 25.000e, n° 3841 Ouest). ***Règlementation*** *: arrêté préfectoral n° 97.000109 du 14 mars 1997.* 5 participants : Stéphane Ascenci (G.S. Valentinois), Jean-Jacques Rosier (ASNE) avec deux collègues, Luc et Patrice (dit "Pâtes"), Rémi Gaudichet (S.C.V.).
*"- **Navettes** : 37km depuis le premier pont, altitude : 428m, jusqu'aux casernes (si on arrive à monter jusque là). Temps nécessaire : 1h30 à 2h, voiture chargée, aller simple.*
*- **Remarques** : nous avons dû faire 2 navettes en montant avec les 2 véhicules la première fois car nous étions trop chargés ; nous n'avons pas pû aller jusqu'aux casernes à cause des névés sur le chemin ; campement plus bas le soir du 1er mai ; marche d'approche supplémentaire le lendemain matin. **H.O.D.** : 8h. **Météo** : super beau temps. **Débit** : moyen tout en haut (fonte de névés présents au fond du canyon), faible ensuite, moyen dans la deuxième partie (affluents). **Altitude** départ : 1960m ; arrivée : 428m (1er pont, sortie obligatoire, arrêté préfectoral). **Temps de parcours**, 1ère partie (depuis la pancarte à l'entrée du canyon) : 10h. **Equipement** : broches inox depuis mai 1995. **T° de l'eau** : glacée au départ (névés), supportable ensuite. **Bivouac** : rive droite, en hauteur, accès : avant d'arriver à C9 et C4, précédant le Graon, on laisse rive gauche un campement sommaire et on continue jusqu'à C9 ; rive droite, un sentier monte sur 20m, tourne à gauche, redescend 20m et l'on arrive à un bivouac confortable. **Temps de parcours**, 2ème partie : 5h, "cool". Plus besoin de cordes 2e partie si l'on shunte C9 et C4. **Matériel emporté** : 4 cordes de 9mm spéléo (65m, 60m, 54m, 20m), bidon 13l et 6l, casque avec électrique, matériel à équiper, lunettes plongée, pharmacie complète, pastille pour l'eau, gourde, descendeur de secours, duvet, rhovyls, bouffe, réchaud, etc.*
***Remarques :** je pense qu'il vaut mieux remplacer une des 60m par 2 x 30m afin de progresser plus rapidement dans les enchainements de cascade ou bien emporter une 30m supplémentaire. Ce canyon nécessite une bonne endurance ! Nous avons pris le temps de profiter du paysage, de faire quelques sauts et photos. Quelques petits bobos sans gravité, 1 corde 60m ASNE tonchée. A faire en 2 jours pour en profiter"* (Rémi).

Jeudi 1er mai : suite des explorations dans le **gouffre d'Angrières**, à Saint-Rambert-en-Bugey (Ain). 7 participants du SCV : Patrick Peloux, Françoise Biol, Stéphane Guillard, Agnès Grandin, Marc Pellet, Patrick Farkas, Alain-Lionel Gresse ; et c'est la 7ème descente dans ce gouffre en 15 jours. Suite à l'explo en première de Stéphane la veille (franchissement du méandre et arrêt par manque d'équipement), pratiquement tous le monde descend sauf Patrick et Françoise qui avaient un rendez-vous canyon. Agnès s'arrête à la 3ème étroiture. Arrêt en bas d'un puits de 15 mètres sur une lucarne qu'il faut désobstruer, à suivre encore (d'après Stéphane).

Jeudi 1er mai : à la suite de la sortie désobtruction/ première à Angrières, Françoise et Patrick ont rejoint à Jujurieux Delphine Chanel et Bernard Maison, pour faire une descente du **canyon de la Fouge** (Cerdon, Ain). *"Il y a pas mal d'eau ; TPC : 4h au lieu de 1h30 grâce à une équipe qui était devant nous et qui nous a bien retardé. Nous avons préféré rester en leur compagnie vu leur niveau..."* (Patrick).

../ ...(4)

Jeudi 1er mai : visite de **l'aven de Noël** (Bidon, Ardèche). 7 participants, Jean-Luc Andrieux, Nicolas Trolliet, Maud Barral, Stéphanie Cintas, Franck Batisse, et 2 copains de Nico : Frédérique Derouet, François France.
"TPST : 7h30. Stéph. et J-L.A. équipent en double, R.A.S., descente magnifique. Aven incontournable. Nous avons pu mettre en pratique les enseignements du stage de formation organisé par Stéphane" (Stéphanie).
"Entrée 11h, sortie 18h30. Aven magnifique méritant le détour, cavité étincelante et bourrée de curiosité, un P.120, progression de 1,5km ; léger courant d'air, pratiquement pas de CO2" (Fred).
Note : présence d'un crapaud à -30m.

Jeudi 1er et vendredi 2 mai : Initiation canyon en Bauges. Raymond Colomb, instructeur canyon FFS stagiaire et Patrick Pellat, moniteur canyon FFS stagiaire (S.C.V.) sont les 2 cadres d'un stage auquel participent 8 membres du G.S. Dardilly. Pour le premier jour, descente du **Nant de Glapigny**, ou Pont du Diable (encore un !) ; durée 3h pour 200m parcouru et env. 50m de dénivelé. Séance en eau vive sur la rivière du Chéran, au pont de Banges, avec un parcours de 200m. Le lendemain, descente du **canyon de la Mine** (Doussard), durée 5h pour 200m de longueur et 250m de dénivelé. Résumé : *"un groupe de participants sympas, un super beau temps, un programme correct, un objectif atteint, et ... que d'eau, que d'eau, que d'eau ...!"* Se reporter au compte rendu du stage réalisé sous l'égide de la commission canyon FFS et du CDS Rhône.

Vendredi 2 mai : dans la cour du lycée Magenta à Villeurbanne. Préparation de la sortie du week-end des 3 et 4 mai pour les élèves du lycée ("Opération Crête). Installation d'une échelle (montée 6m), main courante et tyrolienne installée à travers deux arbres de la cour, avec tapis de réception.... Une dizaine de jeunes feront le circuit entre 14 et 16h. Participants : élèves, Corine, et du S.C.V. : Agnès Grandin, Marcel Meyssonnier, Joël Possich.

Vendredi 2 mai : poursuite de l'équipement du **trou Lisse à Combonc** (St-Pierre d'Entremont, Grand Som, Isère). 5 participants : Françoise Biol, Joseph Camaret, Patrick Farkas, Marc Pellet, Jacky Pillard. *"Equipement de ce trou d'aspect quelconque par son entrée, mais surprenant dans ses entrailles : roches érodées et peu de concrétion. Nous équipons en fixe - surtout Marc qui nous fera ça tip-top -. Cette cavité peut nous révéler des surprises pour peu que l'on s'en occupe sérieusement. Temps d'équipement : 6h45 "(*rédaction : Joseph Camaret).

Vendredi 2 mai : suite des explos au **gouffre d'Angrières** (St-Rambert en Bugey, Ain). 6 participants : Florence Bodin, Stéphane Guillard, Marcel Meyssonnier, Magali Brun, Jacques Bresse, Agnès Grandin. Dans le suite de la sortie de la veille, nous programmons à la va-vite le vendredi matin une nouvelle explo (arrêt provisoire sur une lucarne en bas du puits d'environ 10m descendu la veille,.. et c'est grand derrière !, et ça continue de souffler ou aspirer en fonction de la température extérieure). Stéph. et Flo partent de Meyzieu vers 17h et se rendent au fond de la cavité pour poursuivre la désobstruction de la lucarne. Marcel, après les exercices effectués dans la cour du lycée Magenta assure aux quatre coins de Lyon, en fin de journée entre 18h30 et 20h et après le travail, un ramassage de Magali, Jacques et Agnès. Quand nous arriverons, la lucarne est franchie, et ça continue un peu ...., plus bas, par un autre petit puits (boueux), et un méandre à désobstruer toujours dans l'axe du puits découvert précédemment. Il y a un puits-cheminée parallèle et un passage à désobstruer. Pendant que les recherches et désobstructions se poursuivent nous dressons la topographie de la partie découverte. 50m de visées au total, et profondeur de -30m à partir du bas du puits d'entrée. On attendra un peu plus tard pour boire le champagne obligeamment mis au frais sous terre par Mag. Rentrée à Lyon de bonne heure le matin, à 03h ! (Marcel).

Samedi 3 mai : plongée du siphon de **l'aven de la Sompe** (Lagorce, Basse-Ardèche). Participants : Cathy Dufaut, Philippe Bigeard (S.C.V.), Yann Chevolot (Plongeurs Spéléos de Paris)."*Le niveau est très bas, et le siphon débute au niveau de l'arrêt de la dernière plongée de Th. Marchand. Le siphon descend à 45°, le sol est couvert de sable argileux, explo en marche arrière et en décapelé dans un conduit de 0,4 x 0,8m, sur 10m, -5, au delà la galerie semble continuer dans le même style, la pente s'accentuant. Siphon très trouble, l'avalanche de sable provoquée par la mise à l'eau pourtant effectuée avec un luxe de précaution a intégralement touillé le siphon, impossible de lire les instruments. Nous abandonnons l'explo ; poursuivre dans ce conduit nous parait trop dangereux, la pente de sable instable risquant de coincer le plongeur au moindre glissement. Dommage, cet aven représentait le dernier et sérieux espoir de pénétrer dans la Sompe souterraine. Resterait éventuellement à dynamiter la lucarne (soufflante ?) signalée par Th. Marchand, mais nous ne l'avons pas vue ; de plus le siphon plonge, laissant augurer une zone noyée. T.P.S.T. : 2h"* (Philippe Bigeard).

../ ...(5)

Samedi 3 et dimanche 4 mai : troisième sortie spéléo sur le terrain dans le Bas-Bugey (Ain) avec le lycée Magenta. Il y a beaucoup de monde (14 participants). Encadrement SCV : Magali Brun, Agnès Grandin, Marcel Meyssonnier, Joël Possich, Alain Gresse, Stéphane Guillard ainsi que Corine Laurent. 6 élèves du lycée, André, Amalle, Bachir, Fouad, Sébastien, Silvina ainsi que Mathieu Guillard et un copain, Olivier Pernon.
Au programe le samedi, **l'aven de la Morgne** (Lompnas) : tout se passe bien (présence d'une équipe avant nous et arrivée d'une autre, après!) avec descente des deux puits par tout le monde, sur deux équipements en parallèle. Un peu de pratique au fond avec démonstration de l'installation d'un point chaud.
Nous nous installons en camping dans les bois pour la soirée et la nuit - agréable pour tous - Le lendemain, rendez-vous à la **grotte Moilda** (une équipe devant nous fait demi-tour). Arrivée de Louis Bignan en renfort. Il y aura moins d'élèves qui descendront (la plupart, fatigués regretteront au retour !). Pas de problème avec une descente très bien équipée, en partie en double par le P.30m, au delà de la cote -100m. Déséquipement par Magali et Lionel. Retour à Villeurbanne pas trop tardif, et nettoyage du matériel au club jusqu'à 20h. (Marcel).

Jeudi 8 mai au dimanche 11 mai : dans les Causses, avec au programme **l'aven Noir** (commune de Nant, Causse Noir, Aveyron) et **Baume Layrou** (commune de Trèves, Causse Bégon, gorges du Trévezel, Gard). 4 participants : Patrice Folliet, Nicolas Trolliet, Jean Luc Andrieux, François Chieux. 1) **Aven Noir** (-107m) : descente du puits d'entrée et visite de la grande salle, avec photographies ; TPST : 1h30. 2) **Baume Layrou** : cavité sportive pour la visite des salles terminales. Etroiture sélective juste avant des salles comportant un superbe concrétionnement. A voir absolument. Ne pas oublier la topographie dans Caussenard n°4. TPST : 5h (Patrice).

Jeudi 8 mai : à Saint-Marcel d'Ardèche, **source de l'Ecluse**. Entrainement plongée en interclub (Bertrand Tixier).

Jeudi 8 mai : en Basse-Ardèche, **exsurgence de la Sompe** (commune de Lagorce, Ardèche). Dans la suite de la plongée effectuée la semaine précédente ; 3 participants : Stéphane Guillard (SCV), Cayin , Christophe Ferry (Vulcain). *"Un tir est effectué avec 2 détonateurs pour passer la lucarne. Pas de courant d'air. Stéphane passera seul, pour voir - au bord de l'asphyxie (cf. gaz, acéto et absence d'air)- une petite cloche, une marmite qui remonte. C'est terminé."* (d'après Stéphane).

Jeudi 8 mai au dimanche 11 mai : toujours à la **Combe des Chênes** (Poisoux, Revermont, Jura). 5 participants : Luc Metery, Vincent Lafont, Arnaud Deleule, Catherine Meyssonnier, Damien Berjoan. Travaux de désobstruction. *"Travail de longue haleine, mais de cette persévérance naitra peut être un réseau important ?"(N.D.L.R.)*

Jeudi 8 au vendredi 9 mai : La Plagne, Entremont-le-Vieux (Savoie), et refuges de l'Alpe et de l'Alpette (Isère). Participants : Famille et amis des disparus, Thierry et Bernard Séclier, Vincent Vieillerobe, Fred Gerbet, Magali Brun, Joël Possich. R.V. à La Plagne pour les spéléos et randonneurs mais le P.G.H.M. déconseille la montée compte tenu de la météo ; état d'enneigement important. Montée au refuge de l'Alpette choisi comme camp de base : une équipe reconnait le G.R. l'après-midi jusqu'au chalet de l'Alpe, après des efforts importants (il faut faire la trace). Couchage pour les spéléos au refuge et redescente des randonneurs à La Plagne. Le lendemain, une nouvelle fois la trace est faite sur le sentier qui mène au Pinet. Progression très difficile et à quelques centaines de mètres de l'objectif, une tempête de neige nous arrête. Abandon des recherches car les conditions de sécurité ne sont plus remplies (d'après le compte rendu de Joël)

Vendredi 9 mai : La Plagne, Entremont-le-Vieux (Savoie), et refuges de l'Alpe et de l'Alpette (Isère). Montée de Stéphane Guillard et Marcel Meyssonnier pour la journée, pour compléter l'équipe de recherche des randonneurs disparus..." *Il apparaît que nous avons erré toute la journée "dans une autre dimension" (dixit Magali), car nous nous sommes rendus directement en début de matinée (avec armes et bagages, ainsi que 2kg de pain commandé la veille au soir par téléphone), au châlet de l'Alpe - sans nous arrêter à celui de l'Alpette - , n'avons rencontré personne sur le chemin, et avons pris une grosse bonne tempête de neige... Retour sur l'Alpette, complètement trempés, et redescente à la Plagne quelques minutes seulement après le départ de toute l'équipe précédente ; totale incompréhension de notre part, mais nous trouvons heureusement un petit message sur la voiture nous signalant l'abandon de ce jour et le report des recherches*" (Marcel).

Vendredi 9 mai : prospection sur le plateau de Vaysse, à Grignan (Drôme) pour Josiane et Joseph Camaret.

Samedi 10 mai : visite du "gouffre" en touriste de la **Fontaine de Vaucluse**. Niveau bas : 13,8 m3/s , puis prospection dans le vallon de l'Oule (Josiane et Joseph Camaret).

../ ...(6)

Dimanche 11 mai : petite incursion dans le massif du Grand Som (La Ruchère, Saint Christophe-sur-Guiers, Isère). 9 participants : Christian Laval, Nadège Laval, Marie-Jo Fernandez, Vincent Lafont, Luc Metery, Sophie et Patrick Farkas ainsi que leurs deux enfants. *"Balade et prospection dans le secteur ; un nouveau trou a été repéré en bordure de chemin ?"* (infos orales de Christian).

Dimanche 11 mai : dans la Cluse des Hopitaux (Bas-Bugey, Ain). Participant, Jacques Bresse. Poursuite de la tentative d'atteindre un porche en falaise ; montée de 35m avec le perforateur ; la moitié du parcours est effectuée. Arrêt à l'aplomb de la grotte (50m de paroi). Le porche convoité se trouve juste 300m avant la route qui monte à Lompnas, sur la droite de la route Tenay-Belley, en face d'Hostias ; orifice de 5-6m, dans une grande fracture. A suivre... (informations de Jacques).

Lundi 12 au mercredi 21 mai : Saint-Pierre de Chartreuse, massif de la Dent de Crolles (Isère). Participation à l'unité de formation "UF 2/ technique" organisé par le CNSPN de Vallon-Pont d'Arc, dans le cursus du B.E.E.S. option spéléologie. *"Ca s'est très bien passé"* (Stéphane).

Jeudi 15 mai : inauguration de l'exposition " De la spéléologie aux grands barrages... André Bourgin 1904-1968", à la bibliothèque centre ville de Grenoble (Isère). Cette exposition restituant l'ensemble de son oeuvre a été réalisée à l'initiative des enfants d'André Bourgin, avec le soutien du Ministère de l'industrie, de la Fédération française de spéléologie, le Comité français des grands barrages et E.D.F., Energie-Alpes. Participant SCV: Joël Rouchon.

Samedi 17 au mercredi 21 mai : participation avec succès à l'examen du stage de moniteur canyon, toujours dans les Alpes Maritimes. Du S.C.V.: Patrick Pellat et Frédéric Tempere. Programme du stage de préparation (17 au 23 avril) et de l'examen :
- canyons visités : **clue de la Maglia** + un affluent ; **clue de Riolan, ruisseau de Planfaé, riou de la Bollène**, Le Var (nage en eau vive), les gorges du Loup, le vallon de Bès Cournes.
- Travaux effectués durant le stage : les noeuds (papillon, chaise simple, chaise double, Mickey...) ; les noeuds bloquants (Machard, Prussik, Valdotain) ; les remontées sur corde (Machard, Huit, Rémi, en coeur) ; les clès sur descendeur (déblocage à 2 personnes) ; descente sans huit en demi-cabestan ; passage de noeud ; rappel débrayable ; descente sur corde trop courte ; mains courantes débrayables ; décrochement sur corde tendue ; coupé de corde ; comment limiter l'usure d'une corde ; diététique ; premiers secours .... (Frèd).

Samedi 17 au lundi 19 mai : 12ème Rassemblement national de la Fédération française de spéléologie, à Hauteville-Lompnès (Ain). Manifestation organisée par le Comité départemental de l'Ain. Très grosse participation du spéléo-club de Villeurbanne avec 31 personnes (23 membres fédérés, + 7 enfants et Papy le chien des Jojo), soit : Damien Berjoan, Catherine Meyssonnier, Jacques Bouvard, Magali Brun, Patrick Farkas ainsi que Sophie, Sabine et Denis, Marie-Jo Fernandez, Agnès Grandin et Charlène Levasseur, Lionel-Alain Gresse, Régis Krieg-Jacquier, Cathy Jeuillard, Vincent Lafont, Nadège Laval, Luc Metery, Marcel Meyssonnier, Marc Pellet, Jöelle et Jöel Possich, avec Amélie Guillaume et papy, Alex et Martine Rivet, Jacques Romestan et Thibaut, Joël et Monique Rouchon, Bertrand Tixier. + oubliés éventuels. R.A.S. mais une très bonne organisation des spéléos de l'Ain, et une "soirée irlandaise" comme on aimerait en trouver dans les congrès spéléos (ça passe mieux que les soirées diapos/vidéos habituelles !). L'EFS avait organisé un concours topo , participation avec S. Lips, de Lionel et de Magali qui a gagné un kit pour la meilleure topo réalisée (à paraître... !)

SHERPâne
les Martenons - 73670
Entremont-le-Vieux
tel : 04-79-65-83-73

../ ...(7)

Samedi 17 mai : cluse des Hopitaux (Ain). Escalade en cours ; 4 participants : Vincent Lafont, Nadège Laval, Jacques Bresse, Jean-Jacques Rosier (ASNE). Résultats non communiqués ....?

Dimanche 18 mai : sortie d'initiation dans le Bas-Bugey. Au programme, **le gouffre Lépigneux**, à Hostias. Participants : Patrick Farkas, Marie-Jo Fernandez, Vincent Lafont, Nadège Laval, Luc Metery, Didier Macho. Cavité d'initiation ; baptême de glaise. TPST : 6h.

Lundi 19 mai : en revenant du rassemblement fédéral, nous nous arrêterons comme prévu au **gouffre d'Angrières** pour installer la palette en bois apportée par Lionel, et ô surprise une clôture avec barbelés a été installée autour de l'entrée. Avant la nuit, nous allons faire un tour dans la **grotte du Gardon** à Ambérieu-en-Bugey, pour voir le chantier de fouilles (Agnès, Charlène, Lionel, Marcel).

Lundi 19 mai : après le rassemblement à Hauteville, incursion à la **Combe des Chênes** (Poisoux, Jura) pour Luc Metery, Damien Berjoan et Catherine Meyssonnier. *"Installation de barrières autour du trou pour éviter tout problème en particulier la chute éventuelle de quelque animal ! "* (Catherine).

Lundi 19 mai : exploration de la **Cornelle de la Bauche**, par le réseau du Pendule (plateau du Retord, Ain) équipé par le CDS Ain. Participants : Patrick Farkas + Sophie, Sabine, Denis, Vincent Lafont. *"Partis à 11h de Lyon, sommes arrivés à 11h55 au Rassemblement FFS, le temps de voir les stands se démonter .... Nous repartons en direction des Plans d'Hotonnes, pour s'apercevoir que le seau de carbure est resté dans la voiture de Luc, la veille. Heureusement, rencontre sur place avec les Tritons que nous délestons d'une bite de carbure, et rendez-vous avec le frigo du CDS en guise de dédommagement. Pique-nique au soleil, jusqu'à 15h, sommes prêt à démarrer. Des spéléos qui se déséquipent nous informent de l'état des cordes (très sales), des plaquettes qui se dévissent, car la cavité équipée pour le rassemblement a vu beaucoup de personnes passer sur les équipements. ... Après nettoyage de la glaise du Lépigneux sur mon descendeur, je descends et me trouve bloqué au sommet du 2ème puits par deux filles qui remontent ; Patrick me rejoint; après 20 minutes d'attente, passage des étroitures du P.30, descente du P.48, avec des cordes très glissantes. A 16h15, nous sommes à la cote -140m et décidons de remonter. Les étroitures nous ralentissent à la sortie du P.30, à cause des frottements ; sommes accueillis avec les honneurs par l'équipe de surface à 17h45. Arrivée à 20h à Lyon, bien fatigués de ce long week-end"*(Vincent Lafont).

Samedi 24 et dimanche 25 mai : toujours à la **Combe des Chênes** (Poisoux, Revermont, Jura). 5 participants : Alain Gresse, Catherine Meyssonnier, Damien Berjoan, Sylvie Labussière, Arnaud Deleule. *"Récupération le samedi de barres métalliques, et sciage ; gîte de Bourcia, en soirée. Dimanche : amélioration du chantier de désobstruction par l'installation d'un plancher au dessus de l'orifice, et renforcement de la clôture sur le périmètre de la gueule béante du grand puits d'entrée (pour répondre aux problèmes de responsabilité du propriétaire) ; ça a de la gueule, et c'est solide. Barbecue, temps super beau ! A noter que le groupe électrogène de POC est capricieux, nettoyage et 2 heures d'échauffement avant de démarrer "* (d'après Catherine).

Samedi 24 mai : à Villeurbanne ; journée du lancement du 50e anniversaire de la M.J.C. de Villeurbanne. Alex et Martine Rivet étaient présents au nom du club, et ont vu des anciens.

Dimanche 25 mai : balade dans la galerie de **mine de Vorey n° 1** (Haute Loire). Présence d'un Vespertillion de Natterer (*Myotis nattereri*) bien éveillé et positionné dans le 5e trou (Marcel).

Dimanche 25 mai : toujours dans la cluse des Hopitaux (Bas Bugey Ain) : 2 participants : Jacques Bresse et Vincent Lafont. *"Retour vers le porche monstrueux situé dans les falaises à la sortie de Tenay et avant la Burbanche au niveau du pont SNCF. Arrivée au niveau du porche, par le haut, mais décalé de 20m sur la droite, dans une zone très merdeuse. Affaire à suivre* (Jacques).

Lundi 26 mai : réunion "Crête", au local SCV, à Villeurbanne. Participants : Agnès, Thomas, Marcel (SCV), Corine, Amalle, Bachir, Fouad. Mise au point du week-end des 8-9 juin ; finances (vente boissons ; soirée "couscous") ; camp du 30 août au 4 septembre sur la Sambuy ; suite au manque de motivation il est évoqué un rattachement possible des intéressés aux activités du club... ! Prochaine réunion prévue le 30 juin.

Lundi 26 au samedi 31 mai (?) : participation à l'unité de formation "Descente de canyon" dans le cursus du B.E.E.S. option spéléologie (Stéphane)

Vendredi 30 mai : toujours à Grenoble, aux Archives départementales de l'Isère. Présence SCV : Joël Rouchon. Soirée amicale avec la projection de deux films "Les sondeurs d'abîmes" de Marcel Ichac (1942) et le film tourné dans le gouffre Berger intitulé "Siphon -1122". La soirée s'est terminée par un débat et des témoignages. (Joël).

../ ...(8)

OBJECTIF GENERAL	Etre capable de s'équiper correctement pour descendre sous terre	Fiche n° 3.3

OBJECTIF SPECIFIQUE	Etre capable de choisir son casque

FIL DIRECTEUR :
L'équipement individuel doit viser avant tout à une autonomie parfaite du spéléologue en assurant sa sécurité et sa polyvalence.
Un matériel bien entretenu, en bon état et bien réglé conditionne la réussite de l'exploration et la sécurité de la progression.
Le choix des vêtements, par rapport à la cavité améliore le confort ; par conséquent la sécurité.

MOTIVATIONS APPORTEES PAR L'EQUIPE PEDAGOGIQUE

Le casque protège le crâne des chutes de pierres ou autres objets et des chocs contre les parois. Il sert aussi de support à l'éclairage permettant de l'orienter dans la direction du regard. Il constitue un élément important dans la chaîne de sécurité et doit être adapté à l'activité.

Il est constitué :
- D'une coque plastique.
- D'une coiffe réglable, en plastique, toile ou simili-cuir.
- D'une jugulaire (ou tour de cou) avec un système d'attache rapide type sac à dos, afin de se dégager rapidement dans certaine situation délicate (étroiture verticale par exemple).

Conseils :
① Les vis de fixation ne doivent pas dépasser à l'intérieur du casque.

② L'espace entre la coque et la coiffe ne doit pas comporter d'objets. Il sert à l'amortissement en cas de chocs.

③ Régler correctement la coiffe et la jugulaire pour éviter qu'elles ne ballotent sur la tête.

BIBLIOGRAPHIE

Manuel Technique EFS point 2.1.1
Vidéo : le pays sans mouette CSRC

OBJECTIF GENERAL	Etre capable de s'équiper correctement pour descendre sous terre	Fiche n° 3.4

OBJECTIF SPECIFIQUE	Etre capable de choisir son éclairage

FIL DIRECTEUR :
L'équipement individuel doit viser avant tout à une autonomie parfaite du spéléologue en assurant sa sécurité et sa polyvalence.
Un matériel bien entretenu, en bon état et bien réglé conditionne la réussite de l'exploration et la sécurité de la progression.
Le choix des vêtements, par rapport à la cavité améliore le confort ; par conséquent la sécurité.

MOTIVATIONS APPORTEES PAR L'EQUIPE PEDAGOGIQUE

L'éclairage est indispensable pour se déplacer sous terre. Il doit être optimum pour avoir une vision claire de l'espace.
L'éclairage acétylène représente la source d'éclairage principal car :
☺ il est plus autonome ☺ il dégage de la chaleur ☺ il diffuse mieux l'éclairage (pas de faisceau)

Un bon éclairage optimise ses capacités physiques.

L'éclairage électrique d'appoint s'utilise chaque fois que l'acétylène est inutilisable (eau, puits étroits, secours,...).
① L'acétylène, la source principale d'éclairage comprenant :
- Un générateur d'acétylène appelé calebonde.
- Une tuyauterie reliant le générateur au bloc éclairage du casque.
- Un collecteur de gaz.
- Un bec avec un petit trou taré pour le débit de gaz.
- Un allume gaz appelé piézo.
- Une flamme nue donnant un éclairage diffus (meilleure vision de l'espace).
- Un réflecteur amiélorant la diffusion de la lumière.
- Un débouche bec.

② L'électrique, la source d'appoint comprenant :
- Un boîtier recevant la pile à l'arrière du casque (plate de 4,5v ou 4 rondes de 1,5v chacune).
- Un fil de liaison.
- Une frontale avec réglage du faisceau (certaine possède une ampoule économique et une autre longue portée).

Le bloc d'éclairage possède dans sa partie arrière une ampoule et un bec avec joint torique de réserve.

Conseils :
① Le nettoyage de toutes les parties conditionnent le bon fonctionnement de l'éclairage.
② La flamme nue présente des risques de brûlures et de combustion (cordes, nylon, cheveux,...).

BIBLIOGRAPHIE

Manuel Technique EFS point 2.1.2

COMITE DEPARTEMENTAL DE SPELEOLOGIE DU RHONE

28 Quai Saint-Vincent 69001 LYON . Tel. 78.39.71.78.

CDSR

SPELEO SECOURS FRANCAIS

DU RHONE

Conseillers Techniques Secours

NUMÉROS D'APPEL DES CONSEILLERS TECHNIQUES SPÉLÉO-SECOURS DU RHÔNE

Le numéro 1 correspond au Tatoo ou au téléphone mobile (à privilégier la semaine, en journée et le week-end).
Le numéro 2 correspond au téléphone personnel du domicile (à privilégier le soir).
Le numéro 3 correspond au téléphone sur le lieu de travail (le jour, en semaine).
Le numéro 4 : autres.

Nom	Numéro 1	Numéro 2	Numéro 3	Numéro 4
GUDEFIN Jacques	TATOO 06 57 78 90 80 MOBILE 06 81 10 97 56	04 78 67 23 66	04 78 74 10 26	04 50 43 07 60
GRANDCOLAS JP	06 57 80 40 97	04 78 61 13 41	04 72 72 18 02	
LIPS Bernard	06 57 79 80 94	04 78 93 32 18	04 72 43 83 83 poste 5549	
DARNE Fabien	06 57 35 71 35	04 72 07 81 65	04 78 80 69 71	04 78 63 49 64
BARBARY Jean-P.	06 07 47 05 75	04 72 50 66 80		
ORSOLA Jacques	06 57 78 08 51	04 78 27 35 18		

On privilégiera tout d'abord le TATOO, par l'envoi d'un message en toutes lettres par le biais d'une opératrice en composant le :

08 36 60 33 33 (indiquer le n° TATOO)

Définir précisément la nature de l'appel, l'identité de l'appelant et le numéro auquel le rappeler. S'il n'y a pas eu rappel dans les 10 minutes qui suivent par exemple, on relancera sur les numéros habituels. Il faut savoir qu'on ne peut avoir confirmation que l'appel a bien été reçu et donc ne pas se contenter du TATOO en l'absence de réponse.

../ ...(10)

Vendredi 30 mai : nouvelle visite au **trou Lisse à Combone** (Grand Som, Isère). 5 participants : Magali Brun, Patrick Farkas, Agnès Grandin, Thomas Levasseur, Vincent Lafont. Petit incident de Thomas, qui laisse filer la corde du descendeur, dans le P2 et se retrouve surpris et choqué sur le fractio en dessous ; remontée immédiate avec Agnès. Magali, Vincent et Patrick quant à eux vont jusqu'à la voûte mouillante dans le Pop's réseau, Magali appréciant au passage les dimensions des grandes salles qu'elle n'avait pas encore eu l'occasion de voir Ce même jour, et dans la même cavité, et sensiblement en même temps, une autre équipe de 3 membres du SCV , Jean-Luc Andrieux, Franck Batisse et Stéphanie Cintas, font une petite incursion jusqu'à ...? (d'après diverses infos orales).

Vendredi 30 mai au samedi 7 juin 97 : voyage de 9 jours en Europe centrale (Suisse, Allemagne, Autriche, République Slovaque, Hongrie) pour Marcel dans le cadre de ses activités "relations internationales", en compagnie d'Accoce et Edit Marek-Limagne. Participation au congrès national des spéléos allemands organisé à Garmisch-Partenkirchen les 30 mai-1 juin par le V.H.M. (Verein für Höhlenkunde in München). Il n'y a pas souvent des français présents ; tenue d'un stand de la FFS, rencontre avec plusieurs responsables de la Fédération allemande, et camping pour nous sur les pelouses du gymnase d'un lycée, en plein centre ville. Environ 350 participants. Montée en téléphérique au sommet du Zugspitze (2964m), limite entre l'Allemagne et l'Autriche, et retour partiel en train à crémaillère. Après un passage à Bratislava, participation en compagnie de Jana Filova et Stano Klauco à un colloque consacré à l'environnement et la spéléothérapie (Protection and medical utilisation of karst environment) organisé à Banskà Bystrica (Slovaquie) par le Ministère de l'Environnement et l'agence slovaque des grottes aménagées pour le tourisme ; nous sommes hébergés dans le "chalet des ours" de Stano perdu dans les bois, au pied du massif des Tatras, dont les sommets enneigés font frontière avec la Pologne ; visite en Slovaquie de 3 grottes aménagées pour le tourisme : **Demänovskà Jaskyna Slobody** (= grotte de la Liberté), utilisée pour la spéléothérapie (nombreuses classes "spéléo" faisant chaque jour 1h de sport dans une salle de la grotte et 1h de chaises longues en écoutant de la musique) ; **Ochtinskà aragonitova jaskyna** (grotte d'aragonite), cavité exceptionnelle pour ses bouquets d'aragonite, puis enfin, en nocturne la grotte de Domitza (**Jaskyna Domica**) dans laquelle des études climatiques sont conduites avec monitoring par le bureau d'étude SKOV ; rencontre avec divers responsables des grottes aménagées pour le tourisme et le président de la Société Slovaque de Spéléologie. En Hongrie, le jeudi 4, en fin de journée, grâce aux connaissances d'Edit, nous visiterons la **grotte d'Aggtelek** (= de Baradla), secteur aval de la grotte de Domica (le réseau, pénétrable, passe sous la frontière) ; c'est l'une des cavités européennes la plus anciennement connue et exploitée touristiquement ; grandes dimensions, salle de spectacle ; nous avons droit à un concert/son et lumière privé pour deux. En soirée, rencontre avec des spéléologues de différents clubs de Budapest pour l'organisation d'un stage initiateur EFS qui aura lieu dans le pays au mois d'août ; au retour, le vendredi 5, visite d'une grotte, située dans la ville même de Budapest (**Pal-Volgyi Barlang**), gérée par le Ministère de l'Environnement et qui accueille 45000 visiteurs par an, surtout des scolaires ; nous y assurerons même le "guidage" de quelques ressortissantes russes, ou ukrainiennes ne parlant ni hongrois, ni anglais... Au total un petit périple de presque 4000 km en express... ! (Marcel).

"VIVA VILLEURBANNE" n° 109 (mai 1997)

Encouragements

En octobre dernier, l'adjoint au maire délégué à l'éducation annonçait la création d'un fonds d'intervention et de soutien aux projets des collégiens et lycéens de la ville. Neuf projets, émanant d'élèves et soutenus par des enseignants, ont été sélectionnés et subventionnés par la ville. Un prix de 10 000 F a récompensé "Guignol en Touraine" au collège Lamartine et l'opéra-rock du collège Jean Jaurès (cf Viva de mars). 8 000 F ont été attribués à l'atelier vidéo du collège du Tonkin, 3 000 F au collège des Iris pour son initiative "découverte et rôle économique de la pierre dans le plateau de Crémieu", cinq jours à la rencontre du monde rural pour des élèves de 6ème. Le collège Jean Macé a également obtenu 8 000 F pour deux actions proposées : "Découverte du patrimoine", avec des sorties dans la région et un voyage en Corse, et "autour du cheval", leçons d'équitation au centre équestre de la Doua . Le collège Mauvert a reçu 2 500 F pour l'organisation de séances de lecture en maternelle, animées par des élèves de 6ème. Une subvention de 5 000 F a été attribuée au lycée Brossolette pour la préparation d'un spectacle de rue à Villeurbanne. Même dotation pour le lycée Magenta et son "opération Crête", expédition mise au point avec le Spéléo-club de Villeurbanne.

Neuf projets, neuf initiatives originales et intéressantes que la ville a souhaité encourager.



../...(11)

Samedi 31 mai au dimanche 1er juin : aux portes de Grenoble, en Chartreuse (Isère) avec Frédéric Tempere, Rémi et Isabelle Gaudichet, Françoise Biol, Delphine Chanel, Bernard Maison. *"Samedi : sortie de formation au **canyon de l'Infernet** (1ère cascade shuntée) et sur falaise. Main courante débrayable, clé sur huit, descente sur ½ cabestan, sans huit, noeud de papillon, noeud Machard, noeud en coeur, noeud de pêcheur double avec déviation humaine pour ne pas abîmer les cordes. Voilà, voilà ...! Beaucoup d'eau. TP sous l'eau : 5h ; TP sur les rochers : 3h. Dimanche, le temps pluvieux nous a incité à un repli stratégique dans une pizzéria. Conclusion : à refaire."* (Françoise).

Dimanche 1er juin : sortie classique + initiation à la **grotte de Gournier** (Choranche, Isère). Interclub Cordée spéléo occitane (C.S.O.), S.C.V., G.S.V., A.S.N.E, avec 5 participants : Rémi Gaudichet (SCV), Gilles Pallue, Stéphane Asceng, Jean-Jacques Rosier, Colette. *"Sortie d'initiation pour Colette et J.J. dans la galerie fossile. Pointe dans l'actif (50mn A.R.) jusqu'à la cascade de 12m pour les trois autres (actif fait en courant car il y a avait une petite pluie fine dehors) ; la rivière est vraiment très jolie. TPST : 5 heures"* (Rémi).

Dimanche 1 juin (?) : Marc Pellet profite d'une journée de repos (travail dans les environs de Megève en Haute-Savoie) : marche de 4 heures (montée) au-dessus de Sallanches et repérage d'un "gouffre" encore inviolé (!) dans le secteur de Monthieu (communes de Sallanches, Magland, Plateau d'Assy) ; chemin du refuge de Véran, par la cheminée de Monthieu jusqu'au col de Monthieu que domine la Tête du Colonney au sud et l'Aup de Véran au nord ; c'est juste au sud d'Aujon (Flaine), vers 2100m d'altitude. A revoir donc (infos orales de Marc, à Agnès, transmises sur post-it à Marcel)

Vendredi 6 juin : à Villeurbanne, dans la grande salle de la maison Berthy Albrecht. Une vingtaine de personnes dont beaucoup de villeurbannais assistent à la projection du diaporama SCV sur la spéléologie, commentée par Agnès et Lionel. Projection ensuite du film Spéléogenesis du cinéaste anglais Sid Pérou, amené par Daniel Andrès. Cette soirée était organisée par la commission Environnement du Comité spéléo régional Rhône-Alpes dans le cadre des journées nationales de l'Environnement. Deux sorties prévues les 7 et 8 juin dans le Dauphiné complèteront cette manifestation (C.R. d'Agnès).

Samedi 7 juin : journée de nettoyage et visite de la **carrière souterraine de Toussieu** (ancienne champignonnière, à Toussieu, Rhône) dans le cadre des Journées de l'Environnement organisées par le CSR Rhône-Alpes. Outre Daniel Andrès l'encadrement de la sortie sera essentiellement assuré par des membres du SCV : Agnès Grandin, Charlène et Thomas Levasseur, Jacques et Thibaut Romestan, Alain Gresse, Joseph Camaret, ainsi que pour le lycée Magenta, Corine Laurent et André Naranjo. Seront présents les adjoints au Maire chargés de l'Environnement et une des propriétaires. Une équipe se charge de regrouper les détritus qui sont aux abords de l'entrée de la carrière et les charge dans un camion prêté par la municipalité ; une seconde équipe descend et évacue les détritus déposés ça et là en bas du puits et dans les galeries. Visite par tout le monde de la cavité qui a fait l'objet d'une étude S.C.V. Couverture par la presse (d'après le C.R. d'Agnès).

Samedi 7 et dimanche 8 juin : à Labalme les grottes (Dauphiné, Isère). Dernier volet des Journées de l'Environnement, avec deux visites de la **grotte de Labalme**, le samedi soir (3 personnes), et le dimanche en fin de matinée sous la conduite d'un guide. Couverture également de la journée par la presse. Outre Daniel Andrès, Laurence Tanguille, Fabien Darne, Anouk et Matéo, participation importante du SCV : Agnès Grandin, Charlène et Thomas Levasseur, Jacques et Thibaut Romestan, Alain Gresse, Marcel Meyssonnier (arrivé d'Hongrie dimanche à 01h du matin), Louis Bignan et sa fille ainsi que Corine Laurent et André Naranjo (d'après le C.R. d'Agnès).
En fin d'après-midi, nous ferons une petite incursion impromptue dans la galerie d'entrée de la **grotte de la Verna** (Verna), en passant sous la grille et en pataugeant pieds nus dans la rivière souterraine avec deux frontales pour 5 (Agnès, Charlène, Thomas, Lionel, Marcel)... et baignade dans l'Ain avant de rentrer à Villeurbanne.

Samedi 7 et dimanche 8 juin : à Sallanches (Haute-Savoie). 5 participants : Damien Berjoan, Catherine Meyssonnier, Marc Pellet, Joëlle Genest, Patrick Farkas. Pour faire suite à la découverte de la semaine précédente par Marc, une équipe s'est constituée pour "aller voir". Donc, le samedi : balades dans la région ; le dimanche 8 : grande balade jusqu'au col de Monthieu. Prospection et descente dans le gouffre reconnu précédemment ; Y-a un spit (non vu car caché par la neige !) ; P.20m, galerie, méandre, étroiture, courant d'air ; une autre cavité proche semble être de la première avec -25m ? (d'après des infos de Catherine, en attente du C.R. de Marc !).

Dimanche 8 juin : Sortie canyon avec au programme **les Ecouges** et **le Furon** dans l'Isère. 7 participants : Patrice Folliet, Régine Nicolas, et Hervé Mielly, Sophie Bernard, Benoit ? , Nicolas Trolliet. Pas de compte rendu ...!

../...(12)

 Lyon-Matin. 04.07.1997

A la découverte des dessous de la commune

En relation avec le Comité spéléologique régional Rhône-Alpes et plus particulièrement le Spéléoclub de Villeurbanne, la municipalité a organisé récemment une visite et un nettoyage de l'ancienne carrière souterraine, devenue champignonnière située sur la commune et ultérieurement abandonnée.

Le site est encore totalement méconnu du milieu spéléologique mais a fait néanmoins l'objet d'une étude en 1996.

On y accède par un puits dans la mesure où l'entrée principale est maintenant obstruée. Une fois sous terre (environ 10 m), on peut découvrir un véritable labyrinthe de galeries.

On extrayait, dans cette carrière, des cubes de pierre. De la molasse dit-on, alors qu'il s'agit, pour être exact, de dépôts sédimentaires datant du miocène (ère quaternaire). La trace du travail des hommes y est partout présente et l'on peut même déterminer les outils qui ont été utilisés pour découper les pesants blocs de pierre qu'il fallait remonter à la surface.

Les fronts de taille sont nettement visibles ainsi que les niches dans lesquelles on disposait l'éclairage rudimentaire dont l'utilité est flagrante.

Les spéléologues avaient une double mission : d'une part, étudier le site, son évolution, son histoire (les pierres extraites, sous réserve de vérification scientifique, auraient pu être utilisées pour la construction de la cathédrale de Vienne) ; d'autre part, évacuer les déchets laissés par des visiteurs contemporains indésirables, attirés par la quiétude des lieux dont l'accès est pourtant prohibé.

La visite de ces « catacombes » où l'on peut en outre trouver des fossiles et lire l'histoire géologique de la région est passionnante, assortie des commentaires des spécialistes.

Néanmoins, après quelques heures de « mélodie en sous-sol » et pour peu que l'on soit claustrophobe, on apprécie de « refaire surface » : il y fait plus chaud et l'on préfère que ce soit le ciel qui nous tombe sur la tête !

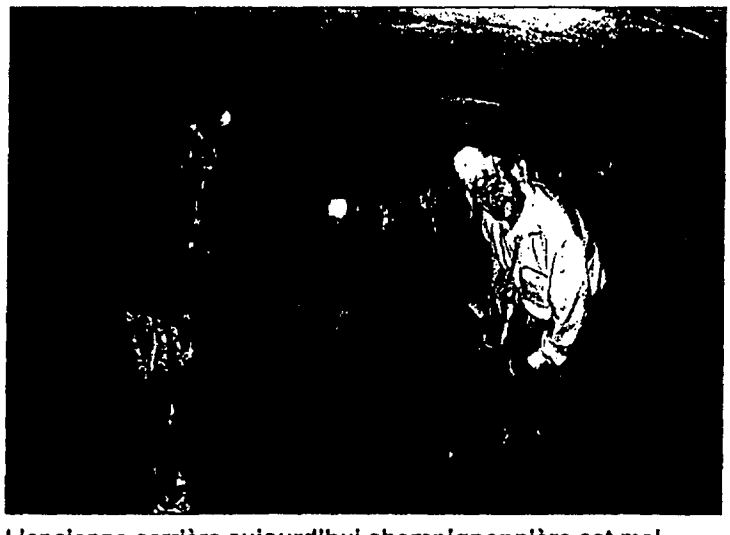

L'ancienne carrière aujourd'hui champignonnière est mal connue des spéléologues

CHARTREUSE / LA FIN D'UN MYSTÈRE

Au fond d'une grotte

Des spéléologues de Villeurbanne ont découvert hier les corps des deux Lyonnais disparus en janvier au cours d'une randonnée à raquettes

Jacky Bech, 35 ans, et Denis Roudier, 42 ans, avaient bien disparu en Chartreuse, dans le massif du Granier. Des spéléologues de Villeurbanne ont retrouvé samedi les corps des deux Lyonnais partis le 12 janvier dernier pour une randonnée en raquettes. Cinq mois et demi plus tard, ils ont été découverts au fond d'une grotte de quarante mètres de profondeur, tout près du Mont Pinet, sur la commune de Saint-Pierre-d'Entremont (Isère). Les corps ont été treuillés jusqu'à la surface par les C.R.S des Alpes, les gendarmes du P.G.H.M de Grenoble et les pompiers du "G.R.I.M.P 38" (groupement de recherches et d'intervention en milieux périlleux). Ils ont ensuite été transportés au funérarium de Grenoble où ils ont été formellement identifiés.

Ce drame avait provoqué une opération de recherches sans précédent en Savoie. Pendant plusieurs jours, gendarmes, pompiers, spéléologues, guides de haute montagne, militaires du 13e B.C.A et maîtres-chiens avaient littéralement ratissé le plateau de l'Alpette, pendant que les hélicoptères survolaient le secteur. Les sauveteurs suivaient toutes les traces laissées dans la neige, avant de descendre explorer les cavités à l'aide de lampes.

Au quatrième jour de recherche, ils tentaient de balayer les pieds des falaises à l'aide d'une caméra infrarouge. Mais cette technique n'avait pas plus de succès que l'essai d'une caméra thermique, testée deux jours plus tard pour repérer la moindre source de chaleur humaine. La fin des opérations de recherches ne permettaient pas d'élucider le mystère. Mystère, car les deux hommes étaient réputés prudents, et avaient pris la précaution d'indiquer leur destination à leurs épouses.

Ce site est bien connu des randonneurs en été, qui empruntent fréquemment l'itinéraire du G.R.9.A, depuis le col de l'Alpette. Facilement repérable à cette saison, il devient dangereux en hiver, et le moindre écart peut être fatal. Ce massif calcaire est en effet considéré comme un véritable gruyère par les spéléologues, qui ont répertorié plus de 300 gouffres, certains ouvrant sur des à-pics de 70 mètres de profondeur.

L'hiver, le haut du plateau donne l'apparence d'un immense désert sur lequel on croit pouvoir s'aventurer en toute confiance. A tort, car le puits dans lequel sont tombés les deux hommes se trouve juste à côté d'un sentier bien connu en été. Mais en janvier dernier, les chutes de neige des jours précédents le 12 janvier avaient transformé une balade de santé en piège mortel.

Jacques LELEU
(avec Jean-Paul FRITZ) ■

D.L. du 30/06/97.

../...(13)

Dauphiné Libéré (Chambéry). 30/06/97 p2

INFOS DEPARTEMENTALES

LE FAIT DU JOUR

SAINT-PIERRE-D'ENTREMONT : FAITS DIVERS

Piège mortel sous la neige



Les corps des deux randonneurs en raquettes disparus le 12 janvier dernier ont été retrouvés dans l'un des 300 gouffres du massif du Granier. Leur disparition avait provoqué l'une des plus grandes opérations de secours de ces dernières années.

Le mystère du plateau du Granier est levé. Les spéléologues d'un club de Villeurbanne ont retrouvé samedi les deux randonneurs en raquettes disparus le 12 janvier sur le plateau de l'Alpette, en Chartreuse. Explorant le massif à la demande des familles, ils ont découvert les corps de Jacky Bech, 35 ans, et Denis Roudier, 42 ans, à quarante mètres de profondeur dans une grotte à proximité du sommet du Pinet, sur la commune de Saint-Pierre-d'Entremont (côté Isère).

Il s'agit d'une des 305 cavités repertoriées sur le plateau par les spéléo-clubs de Savoie, chacune portant un numéro d'identification, dont ce "puits 59". Mais comment deux hommes ont-ils pu disparaître dans un secteur ratissé pendant près d'une semaine par plusieurs centaines de sauveteurs, assistés d'hélicoptères et de chiens de recherches ?

« Le Granier est un véritable gruyère. Un massif calcaire avec de grandes dépressions totalement invisibles en hiver. Surtout dans le sens de la descente. La neige forme des ponts qui peuvent céder sous les pas, pour peu que vous vous écartiez de l'itinéraire. Certains trous s'ouvrent sur un à-pic de 70 mètres », nous expliquait Yves Gourju, conseiller technique en spéléo chez les pompiers savoyards, tandis qu'un dispositif sans précédent était mis en place pour tenter d'élucider ce mystère.

Un mystère en effet, car Jacky Bech et Denis Roudier étaient d'une prudence extrême aux yeux de leurs épouses. La veille du départ, les deux randonneurs lyonnais leur avaient indiqué l'itinéraire prévu, qu'ils connaissaient pour l'avoir emprunté l'été. Ils leur avaient laissé un plan de la balade prévue, une précaution souvent conseillée, mais rarement pratiquée. Ils comptaient emprunter le G.R.9A par le col de l'Alpette avant de gagner la crête du Pinet, à 1850 mètres d'altitude. Une grande classique en été, où les innombrables gouffres, trous et failles sont facilement repérables.

Avec la neige, le plateau prend un tout autre visage. Une fois quitté les derniers arbres, il apparaît alors comme un grand désert blanc et lisse. Les deux hommes n'ont pourtant pas pu se tromper, le temps étant au grand beau fixe le matin où ils quittaient le hameau de La Plagne, à Entremont-le-Vieux. Mais le soir, leur véhicule était toujours stationné à la même place. Mme Roudier ne tardait pas à donner l'alerte. Son coup de téléphone allait provoquer l'une des plus grandes opérations de recherches engagées en Savoie depuis des années.

Le dimanche à la première heure, un P.C mobile était installé au hameau tandis que les colonnes de sauveteurs montaient vers le col de l'Alpette. Le P.G.H.M. (peloton de gendarmerie de haute montagne) de Modane était épaulé par les pompiers de montagne, auxquels se joignaient les pompiers volontaires du village et un maître-chien. Toute la journée, le secteur était ratissé, pendant que deux hélicoptères survolaient le plateau. Un promeneur affirmait les avoir vus vers midi sur le tracé du G.R.9. Mais il fallait se rendre à l'évidence la nuit venue : les deux Lyonnais restaient introuvables.

La neige avait recouvert le puits de 40 mètres où étaient tombés les deux hommes.

Pendant plusieurs jours, les sauveteurs allaient se relayer, fouillant la moindre cavité à laquelle pouvaient conduire des traces de pas laissées dans la neige. Une centaine de chasseurs alpins du 13e B.C.A. étaient aussi mobilisés et l'un d'eux laissait naître un espoir en affirmant avoir aperçu une fusée de détresse au dessus du Mont Pinet.

Les pompiers-spéléologues entraient en action, assistés par les membres du Spéléo-club de Savoie, qui connaissent parfaitement le plateau, pour en avoir exploré et répertorié les gouffres et galeries. Ce massif est en effet connu dans toute la France par les amateurs du monde souterrain.

Le temps restait au beau fixe, mais le froid intense réduisait chaque jour l'espoir de retrouver les deux hommes vivants. Les deux épouses se tenaient à l'affût de la moindre nouvelle, voulant croire au miracle en sachant que leurs maris étaient bien équipés, et disposaient de couvertures de survie.

Le quatrième jour, les pompiers décidaient d'expérimenter une caméra vidéo à infrarouge, mise au point par un ingénieur savoyard pour la recherche de victimes dans des lieux inaccessibles (constructions écroulées après un séisme, une explosion, etc). L'appareil suspendu sous un hélicoptère scrutait les pieds des falaises sous le col de l'Alpette. En vain.

Le soir, le capitaine Antéblian, commandant la compagnie de gendarmerie de Chambéry, avait la douloureuse tâche d'annoncer aux familles que les opérations de recherches étaient stoppées. Tous les moyens humains et techniques avaient été déployés sans succès. Près de deux cents hommes - gendarmes, pompiers, guides, spéléos - avaient exploré un secteur d'à peine quinze kilomètres carrés, survolé pendant plus de vingt heures par des hélicoptères, et flairé par les chiens d'avalanches.

« Ce qui le console, c'est de voir que vous avez fait le maximum. Mais je ne peux m'empêcher de croire qu'ils sont encore là-haut », lui répondait alors l'une des épouses, regardant le sommet des falaises qui dominent le hameau de La Plagne.

Elle avait raison, même si une ultime tentative était effectuée le surlendemain par un hélicoptère "Puma" de l'Armée. Il passait longuement au dessus de toute la crête du Mont Pinet, muni d'une caméra thermique, capable de capter la moindre source de chaleur.

Les corps étaient bien là, mais tombés à quarante mètres de profondeur dans la grotte située à côté du Mont Pinet, juste à côté du sentier d'été. La neige poudreuse, donc légère, semble-t-il balayée par des vents thermiques provoqués par la falaise, avait recouvert leurs traces, ainsi que l'orifice d'à peine un mètre de diamètre à travers lequel ils étaient tombés. Le puits était bien repertorié, mais invisible.

La fonte des neiges a permis d'élucider le drame cinq mois et demi plus tard. Après la découverte des corps par les spéléologues, sept hommes de la C.R.S. des Alpes, du P.G.H.M. de Grenoble et de pompiers du "GRIMP 38" (groupement de recherches et d'intervention en milieux périlleux) étaient déposés hier sur le lieu du drame. A 13 h, l'opération était terminée ; le deuxième corps ramené à la surface était transporté au funérarium de Grenoble.

Jacques LELEU
(Avec Jean-Paul FRITZ)
Photos Thierry GUILLOT

Sur nos photos : pendant plusieurs jours, gendarmes, pompiers, spéléologues, chasseurs alpins, chiens d'avalanches, hélicoptères et caméras avaient tenté sans relâche de percer le mystère d'un plateau aux 300 gouffres.

../...(14)

Dimanche 8 juin : encore dans la Cluse des Hopitaux (Bas Bugey, Ain). 5 participants Marie-José Fernandez, Nadège Laval, Luc Metery, Vincent Lafont, Jacques Bresse. *"Super balade pour tenter encore d'accéder au porche en falaise. Montée jusqu'au niveau de la grotte, 20m au-dessous , puis montée 70m au-dessus, pour rester dans une zone saine ; il reste encore 60 mètres de descente en zone saine pour atteindre le porche"* (Jacques)

Mardi 10 juin : quai Saint-Vincent, à Lyon, réunion du Comité Directeur du C.D.S. Rhône. Ordre du jour : C.R. des congrès et A.G. régional et national ; congrès régional 98 à Villefranche-sur-Saône ; AG extraordinaire du CDS en décembre 97 (quel club organise ?) ; problèmes de copropriété ; bilan des stages et exercices des commissions secours, enseignement, canyon ; infos diverses ; ***attention aux accidents spéléos (année noire pour le CDS 69).*** Voir le compte rendu affiché au local du club. Présents du S.C.V. : Patrick Peloux et Marcel.

Jeudi 12 juin : classsique au **canyon de la Fouge** (Ain). 4 participants : Vincent Lafont et Patrick Peloux (SCV), Carlos (URSUS) et Daniel en initiation. *"Pas de problème, sauf coupage des noeuds de jonction des cordes ; problème de poids ? Pas mal d'eau"* (Patrick).

Jeudi 12 juin : La Mulatière (Rhône). Participants : Agnès Grandin, Marcel Meyssonnier, Jean Juillard (Comité du Préinventaire des monuments et richesses artistiques du Rhône, correspondant de Ste-Foy-lès Lyon). *"Suite à un appel de J. Juillard, nous nous rendons durant l'après-midi dans le parc de l'Unité Séricicole (qui dépend de l'I.N.R.A./ travaux sur le ver à soie et plantations de muriers), situé au 113 ter de la rue de Fontanières, sur la commune de La Mulatière pour visiter, topographier et photographier l'importante* ***galerie souterraine de l'Unité nationale séricicole,*** *déjà reconnue en partie par ses soins, et qui débouche sur des jardins par une magnifique "nymphée" - l'une des plus belles connues dans la région -. Dans le parc, un trapon donne accès par un petit puits à une galerie supérieure (captage) qui débouche sur une vaste citerne dont l'eau est pompée à l'extérieur et alimentait autrefois un bassin. En contrebas, la nymphée donne accès à une galerie qui rejoint la citerne, et une autre galerie de captage.... Cette dernière est très concrétionnée, et on peut voir de très beaux gours et un très bel escalier totalement recouvert de calcite étincellante sur laquelle s'écoule en permanence un filet d'eau. Le développement total est supérieur à 150m (mise au propre de la topo en cours) et le site vaut le déplacement"* (Marcel) .

Samedi 14 juin : retour au **gouffre d'Angrières** (St-Rambert-en-Bugey, Ain) pour Patrick Peloux et Stéphane Guillard, cette fois-ci pour nettoyer et sortir tout le matériel (y compris la bouteille de Champagne de Magali non encore bue). Cf. : P.P. *"1ère étroiture, OK ; 2e étroiture, à agrandir. Balade en surface pour repérage"*(Patrick).

Samedi 14 juin : à Champfromier, dans l'Ain, sortie interclub avec pour objectif les **gorges de la Sémine**. 4 participants : Patrice Folliet (SCV), Laurent Fénéon (GSRM), Laurent Casanova et Sabine (GUS). *"Le canyon de la Sémine est cette année très glissant. Plusieurs chutes dont une sérieuse. Sabine a chuté au ¾ du canyon et a pu finir péniblement la descente. Verdict : double fracture de la cheville.... ! Soyez donc très prudent, ou bien ne le faites pas - le cultivateur doit balancer je ne sais quoi dans le canyon ! "* (Patrice).

(?) Samedi 14 juin : en Chartreuse, reconnaissance sur le Pinet (massif de l'Alpe-Alpette, Isère-Savoie) pour visiter quelques cavités, en dehors de la période de neige, malheureusement sans succès. *"Cavités descendues :* ***n° 63, 64, 65, 66, 99, 130.*** *Le fond des puits d'entrée des n° 85, 87, 95, 98, 148 et 157 est vu depuis le haut. La crête des coordonnées 2052 à 2053,5 a été explorée sur environ 75m de large. Les cavités pointées sur la carte ne sont a priori pas très visibles pour un promeneur classique (je ne les ai pas repéré) contrairement aux autres qui présentent de sérieux risques de chute"* (d'après le C.R. de Joël Possich).

../...

Samedi 14 et dimanche 15 juin : dans le Bas-Bugey (environs de Tenay, Ain). Participants : Jacques Bresse, Marie-Jo Fernandez, Vincent Lafont, Nadège Laval, Luc Metery ; + Bertrand Tixier le dimanche après-midi, + Pascale Chizat et Pierre-Olivier Charpenet le samedi. Vu la pluie qui ne cessera de tomber tout le samedi, la balade prévue dans les **tunnels de Charabotte** sera annulée. Speedway, à Tenay le samedi soir. Dimanche, à 9h, l'objectif est d'atteindre la grotte en falaise. *"Marie-Jo a réussi à casser l'ambiance de la sortie en perdant son casque lors de la montée dans la falaise. Jacques s'est fait engueulé... On a laissé tomber car ce n'était pas raisonnable de continuer. Recherche d'une prochaine falaise et repérage de départs au-dessus de La Burbanche. Bonne journée, bien sympa"* (Jacques Bresse).

Samedi 14 et dimanche 15 juin : en Chartreuse. Objectif : une traversée du **gouffre Tasurinchi-/ grotte du Guiers-Vif**, dans le cirque de Saint-Même (Saint-Pierre d'Entremont), qui est restée équipée par le S.C. Vienne. Participants : Jean-Luc Andrieux, Magali Brun, Agnès Grandin, Charlène et Thomas Levasseur, Marcel Meyssonnier. *"Les conditions météo ne sont pas fameuses (cf. météo France contactée le matin), mais il n'y a qu'une seule cascade à Saint-Même, donc la traversée est possible, et d'ailleurs une équipe des Tritons est déjà descendue en fin de matinée (voir "La Gazette des Tritons", n° 8, juillet 1997, p. 5). Traversée réalisée dans l'après-midi à partir de 13h30 (départ parking) par Jean-Luc, Agnès et Magali, assez rapidement et sans problème particulier (cordes peu glissantes, inquiétude vis-à-vis d'une éventuelle crue, passages pas évidents, et quelques étroitures vers la fin). Marcel, Charlène et Thomas en profitent pour visiter tranquillement toutes les galeries accessibles de la* ***grotte du Guiers-Vif*** *et patientent à l'entrée pour accueillir le reste de l'équipe. Sortie à 20h et redescente par le "pas des barres" pour certains ou le chemin habituel. Couchage au Château et dimanche, avec un temps correct, randonnée jusqu'à Bovinant pour Marcel, Agnès, Charlène, Thomas"* (Marcel).

Samedi 14 et dimanche 15 juin : à Saint-Gervais (Isère), dans le **canyon des Ecouges** (2ème partie). 7 participants du SCV et de la Cordée spéléo occitane : Françoise Biol, Gillou Dubourneux, Lolie Testard, Eric Bouchex, Florence Faure, Isabelle et Rémi Gaudichet. *"Sortie d'initiation ou de perfectionnement pour certains. Canyon toujours aussi joli, mais toujours aussi fréquenté ; au moins 10 groupes ont défilé pendant notre pause casse-croûte"* (Rémi).
Complément : "Descente sous la pluie des Ecouges le 14. Rien à dire ; tyrolienne dans la dernière cascade. Le 15 : descente des **Gorges de Chailles** (Chartreuse, Isère), pour Rémi, Isa, J.J. et 4-5 de l'ASNE" (infos orales de Françoise).

Samedi 21 juin : descente du **canyon de la Haute Borne** (Basse-Ardèche). 7 participants dont "2 pros du SCV", Patrick Peloux et Jacques Bresse, avec 5 initiés Anaïs Peloux, Fabien Petit, Alain Namèche, Thierry Mainfroy (un "vieux du SCV" non, ...!), Xavier ? *"Temps passé en marche d'approche : 2mn ; 1ère partie du canyon : 4h30, marche de retour : 1h. Tout peut se sauter , mais prévoir une corde de 20 mètres, car pour certains les sauts furent difficiles. La 2ème partie n'est pas très intéressante et la jonction entre les 2 parties du canyon est longue, 1h en moyenne, mais la marche de retour est de 5mn ; navette 30mn"* (Patrick Peloux).

Samedi 21 juin au dimanche 22 juin : encore au Grand Som, avec deux descentes au **Trou lisse à Combone** (Isère). Le samedi, 6 participants : Louis Bignan, Joëlle Genest, Agnès Grandin, Patrick Farkas, Marcel Meyssonnier. *" Objectif : descente avec le matériel de perforation et escalade jusqu'au niveau des grandes salles ; un blocage de Louis au sommet du puits de méandre nécessite une remontée tranquille avec Marcel. Celui-ci redescend et rejoindra Agnès, Patrick et Joëlle qui se sont arrêtés un peu avant les grandes salles, à la vire. Pour le dimanche, nouvelle descente au* ***trou Lisse*** *pour Marc Pellet et Patrick Farkas (voir ci-après) ; retour sur Lyon pour Louis et Joëlle. Agnès et Marcel feront une tournée de prospection et de repérage au-dessus du fond du* ***trou Lisse****, jusqu'à la "grande dalle"* ***(gouffres SCV 29, 32 a et b, 40*** *? etc...) mais sans découverte notoire"* (Marcel).

Dimanche 22 juin : au Grand Som, descente dans le **Trou lisse à Combone** (Isère) pour Patrick Farkas et Marc Pellet (cf. descente de la veille jusqu'aux grandes salles). *"Montée dans le Pop's réseau, à la voûte mouillante pour y effectuer la réparation du tuyau ; différentes colles à froid avaient été apportés par Patrick, mais ce n'est pas du PVC, probablement du polyéthylène ; soudure effectuée et blocage avec des serflex ! Début de montée dans le méandre en direction du puits de l'araignée ; nécessité d'équiper semble-t'il ; la corde d'escalade et le matos sont laissés sur place pour la prochaine fois. A noter le bruit d'une arrivée d'eau intermittente dans cette galerie (toutes les 10 minutes ?)".* Pour mémoire, remarques et observations similaires de Marcel et Lionel lors de la première en 197..., enfin, il y a longtemps ! A suivre (d'après Patrick Farkas).

../...(16)

Dimanche 22 juin : à Jujurieux (Ain) pour une visite de la **classique grotte de Jujurieux**. 7 participants : Pierre Olivier Charpenet, Michel Breuninger, Stephen Parola, Christophe Valla, Christian Turc, Vincent Passot, Jean-Pierre Martin. *"Promenade tranquille de l'entrée des buis jusqu'à la sableuse en passant par "la cathédrale". Sans problème. TPST : 6h"* (POC).

Dimanche 22 au samedi 28 juin : Canyons italiens au programme d'un interclub CSO, SCV et ASNE: 1) **Rio Lerca** (Lerca, Liguria, Genova) : 3 participants : J.J. Rosier, Isabelle et Rémi Gaudichet. *"Petites cascades 10m maxi, toboggans, sauts, jolie marche d'approche. Pas de navette. Approche 1h (on peut garer la voiture un peu avant la citerne en contournant par la droite le camping), descente 4h, retour 15 min. très raide. Matériel : 30m + corde secours, sangles, matos à spiter au cas où. Canyon joli et divertissant ; débit moyen ; peut glisser".* 2) **Gola di Buggio** (Buggio, Liguria, Imperia). 2 participants : Isabelle Gaudichet, J.J. Rosier. *" Aucune difficulté, eau très propre, approche sympa, retour plus raide. Itinéraire varié, eau limpide, très joli paysage plus sauvage que vers Gênes".* 3) **Rio Barbeira** (Rocchetta, Liguria, Imperia). 3 participants : J.J. Rosier, Isabelle et Rémi Gaudichet. *"Canyon très adhérent (attention aux combinaisons dans les toboggans). Canyon exceptionnel par la beauté du paysage et la transparence de l'eau. 1er saut d'un magnifique pont romain ; le village de Rocchetta est également très sympa à visiter. A notre avis, faire le Buggio en 1er, puis Rio Barbeira ensuite permet de faire une étape avant de se rendre sur Gênes".* Biblio (traduction faite poar Isabelle).: I canyons Liguri, 1e parte, provincia di Genova ; 2e parte, provincia d'Imperia (Rémi Gaudichet)

CHARTREUSE

Dauphiné libéré 30-06-97

Le mystère est levé

Les corps des deux randonneurs en raquettes disparus le 12 janvier dernier ont été retrouvés par un groupe de spéléologues à quarante mètres de profondeur, dans l'un des 300 gouffres du massif du Granier. Leur disparition avait provoqué l'une des plus grandes opérations de secours de ces dernières années.

● EN PAGE 2 ET EN PAGE INTERNATIONAL, LES ARTICLES DE JACQUES LELEU

Une ultime tentative pour retrouver les deux hommes avait été effectuée par un hélicoptère "Puma" de l'Armée, muni d'une caméra thermique, capable de capter la moindre source de chaleur.
Photo Thierry GUILLOT

Jeudi 26 juin 97 : à Villeurbanne, réunion du comité directeur du S.C.V. Ordre du jour : tour des commissions, matériel collectif , matériel individuel , bibliothèque ; désobstruction, matériel et achats ; SCV Activités n° 59 ; bilan des deux congrès régional et national ; recherches sur le Granier ; camps et activités d'été ; assemblée générale en octobre 1997 ; questions diverses. Se reporter au compte rendu rédigé par Catherine (et affiché au club). Beaucoup d'absents et d'excusés. 11 présents : Catherine, Agnès, Luc, Damien, Joseph, Fred, Franck ainsi que Marc, Stéphanie, Alex et Martine en invités.

Vendredi 27 juin : à Salavre (Revermont, Ain). *"Visite solitaire en passant dans le secteur, des zones d'entrée de **la grotte de Salavre** pour observations chiroptérologiques ; 2 bestioles présentes, un Grand Rhinolophe et aussi, observation plus exceptionnelle d'un Rhinolophe euryale, bien éveillé. Toujours rien dans la cheminée de N.D. de la Roche"* (Marcel)

Samedi 28 juin : toujours près de Tenay (Cluse des Hopitaux, Ain). Jacques Bresse et Vincent Lafont. escalade, suite et fin ...! Enfin.... ! *"On a atteint le porche après un "bordel effroyable" ; équipement sur racines, spits, pitons, sangles... tout ce que l'on voulait, pour éviter les chutes de rochers. A 80m au-dessus du sol, il ne fallait pas faire n'importe quoi ! Le porche a été atteint : largeur : 20m, hauteur : 6m et 10m de profondeur seulement. Il y a d'énormes stalactites dans le porche, inclinés à 45° ; aucune trace attestant une venue précédente (serait-ce du vierge ?), si ce n'est une plume d'oiseau. Sol de terre, ocre, légèrement incliné, avec d'énormes rochers. Croquis et plan accès à faire ..."* (infos orales de Jacques Bresse).

Samedi 28 et dimanche 29 juin : La Plagne (Entremont-le Vieux), massif de l'Alpette (Isère, Savoie). Nouveau week-end consacré à la recherche des randonneurs disparus depuis 5 mois et demi. Participants : Danièle Roudier, Brigitte Bech, Michel Hermenier, Guy Ballat, et du SCV : Joël Possich, Patrice Folliet, ainsi que Laurent Fénéon (GSRM), Magali Brun, Marcel Meyssonnier, Luc Metery, et deux pompiers d'Entremont-le Vieux, le fils Monin et un collègue. Visite de nombreuses cavités dans le secteur du 157 le matin ; 4 équipes l'après-midi se partagent différents secteurs autour du n° 127. Cavités vues au cours de la journée : n° 67, 68, 481, 86, 100, 415, 84, 419, 140, 138, 39, 83, 428, 427, 425, 430, 120, 424, 245, 211, 128, 235, 17, 31 + quelques autres non pointées. Repérage avec les pompiers d'un gouffre non marqué (= **n° 59**) près du sommet du Pinet par Luc et Marcel ;

../...(17)

descente en bout de corde d'un casque éclairé, mais peu de visibilité à -40, et il faut obligatoirement spiter le puits d'entrée de 40m ; équipement puis descente en fin de journée de Joël qui découvrira les corps des 2 randonneurs. La famille est prévenue de vive voix au refuge de l'Alpette et le Spéléo-secours français alerté aussitôt. Ce sont les pouvoirs publics qui effectueront seuls les opérations de sauvetage le dimanche matin.

Conclusions de Joël Possich : *" Dans le cadre du retour d'expérience, j'apporterai quelques remarques sur cet accident et les recherches officielles entreprises :*

- La cavité située à moins de 2m du sentier, et à 150m environ de la croix du Pinet, objectif des randonneurs, n'est pas protégée alors qu'elle présente un risque certain.

- Les recherches se sont basées sur la recherche de trace, alors que celles-ci de toute évidence étaient effacées (zone dégagée très visible du ciel).

- La cavité numérotée 59 non recouverte, car le pont de neige a cédé sous le poids des corps, n'a pas été visitée lors des premières recherches en janvier (photos à l'appui prises par M. Monin le 11 janvier 1997).

- L'itinéraire prévu n'a pas été systématiquement exploré. Cette cavité, pour ceux qui connaissent les lieux, représente un risque majeur, voire le seul, entre La Plagne et la croix du Pinet, via le chalet de l'Alpe (par le G.R.)".

(Se reporter au compte rendu détaillé de Joël P).

Lundi 30 juin : à Villeurbanne. Réunion de travail pour les activités prévues en été dans le cadre de l'opération Crête ; aucun élève n'est présent ! Nous annulons le camp de fin août sur la Sambuy. Participants : Agnès, Thomas, Charlène, Marcel ainsi que Corine Laurent, qui nous invitera à finir la soirée chez elle, à Rillieux.

MANIFESTATIONS / STAGES programme au premier semestre 1997:

- Prochains exercices secours "97" C.D.S. Rhône :

+ **l'exercice des 5 et 6 juillet** à la Merveilleuse (Parmelan, Haute-Savoie) a été annulé (cf. météo).

+ **28 septembre** : exercice spéléo-secours en canyon : pont romain de Tré la Tête (Haute-Savoie). Contact : J. Gudefin (04.78.67.23.66).

+ **23 et 24 août :** EXERCICE SECOURS SPELEO, organisé par le Spéléo-Secours français, au Creux de la Cavale et le Trou du Garde (Les Déserts, Savoie), avec les participants du stage CT et du stage technique secours international. "Les spéléologues impliqués dans leurs spéléo-secours départementaux sont invités à participer à cet exercice". Contact : C. Dodelin. (04.79.63.83.30).

- CONGRES INTERNATIONAL : 6 membres du club participeront au congrès international de spéléologie qui se déroule du 10 au 17 août 97 à La Chaux-de-Fonds, en Suisse (Agnès, Thomas, Magali, Marcel, Jacques Romestan, Jacques Bouvard).

NOUS AVONS LU :

- **Sciences et Nature** (Le magazine de l'environnement), n° 77 (juin 1997), p. 62-71: "Un couple, un animal. Chauves-souris, adorables voisines" (Propos recueillis par Philippe Huet, photos : Laurent Arthur). *Interview, photos et informations générales à partir d'une exposition exceptionnelle réalisée par le Muséum de Los Angeles et présente à Bourges du 17 mai au 19 août 1997.*

- **Sciences et Avenir**, n° 605 (juillet 1997), p. 38-51: "Préhistoire. L'art magique des cavernes". *Plusieurs articles et entretiens, avec de nombreuses illustrations : Cent ans d'interprétations ; La grotte, un univers codé (Denis Vialou) ; Chamboulement dans le Paléolithique ; Datations, les incertitudes du temps ; Le chaman de la préhistoire (Jean Clottes) ; Visites guidées et en hors-texte, un poster sur Lascaux et le tour des grottes ornées en France; liste de la trentaine de grottes préhistoriques ouvertes au public (Ariège, Dordogne, Gironde, Lot, Pyrénées, Yonne et Nord-Espagne).*

- **Le Nouvel Observateur** (n° 1698, 22 au 28 mai 1997) p. 108-109 : "Le monde à l'envers des chauves-souris", par Fabien Gruhier. *"Une remarquable exposition venue des Etats-Unis raconte les fascinantes aptitudes des mammifères volants, qui sont aussi utiles qu'intelligents".*

- **Subaqua** (n° 152, mai-juin 1997), revue officielle de la F.F.E.S.S.M. : Gouffre du Petit Saint-Cassien (p. 32-37). *"Récit d'exploration de ce gouffre situé dans le massif de la Sainte-Baume (Var)".*

ET NOUS AVONS VU :

Quelqu'un a-t'il vu quelque chose en mai-juin à la T.V... ? Si oui, merci de le faire savoir !



../...(18)

REMUE-MENINGES DE L'ECHO....

FORCE 25... VOIRE 30 ...!

Avertissement :

- Y a des mots de spéléo,
- Y a des mots plus rigolos,
mais, dans tous les cas, c'est souvent assez tiré par les cheveux !
Bon courage ! Et pardon aux migraineux.



TPSG* = 10H

* Temps passé sur cette de Grille

MG

HORIZONTAL :

1- Chaldée City / Dostojevsky ne l'était sûrement pas.
2- Selon de qui ou de quoi on parle, il vaut mieux l'être ou ne pas trop l'être sous terre / Tête de Bert.
3- Ordre d'assurance / Salut romain / Au pluriel, on mange dedans...!
4- On l'est peut-être tous un peu, sans pour autant se tortiller dans tous les sens.
5- Amateur éclairé / Dater au carbone 14 (!!).
6- Très chic, très cher, très branché, et sans aucun rapport avec la spéléo / Cité normande sans tête/ Pata moi, Pata toi !
7- Bouquet que l'on n'offre pas pour la fête des mères.
8- Attention à ses tours ! / Mac à manigance.
9- Maudite couche d'Albien ...!
10- Peinture murale non rupestre.
11- Alliage allié à lier au spéléo / Pour le plaisir de la vaincre ou au moins de la maitriser.

VERTICAL :

I- Crochet non homologué comme amarrage spéléo./... Le calcaire a dissout, c'est pas cher !
II- Le plastique c'est super chic.
III- Atteignît l'entrée / Vert en forêt, granitique en montagne.
IV- Contre chez la Callas / Appétit post-spéléologique.
V- Tout seul, c'est nul, mais multiplié, c'est quand même quelque chose... / Montagne de Grèce (approx.).
VI- Si, si, nous aussi, on est de ce genre-là!
VII "Tu es" phonétiquement véri britiche / a dû bouillir pour avoir la tête en bas...
VIII- Sauvant la corde d'un fatidique frottement
IX- A la base / d'..: tout de suite, avec une faute.
X- Grandes dans les églises allemandes / Pote à elle.
XI- Grande qualité humaine (méditons sur cette dernière définition. Amen).

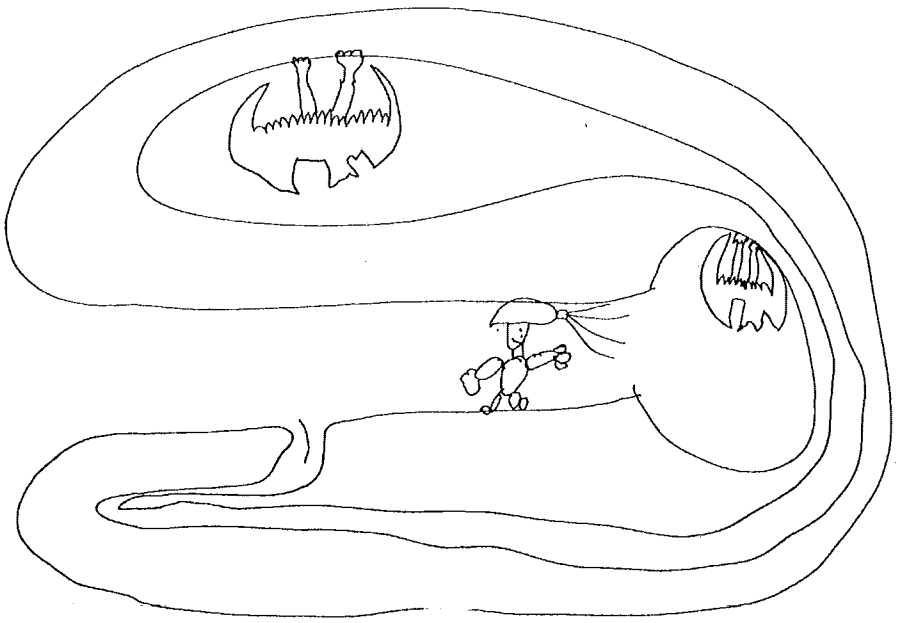

A la recherche des chauves-souris (Charlène)

NOUVELLES (TRES) FRAICHES

Encadrement canyon : le S.C.V. compte désormais 3 moniteurs fédéraux de "descente de canyon", suite à la participation de Frédéric Tempère et de Patrick Pellat aux stages de préparation et de moniteur canyon organisés dans les Alpes Maritimes par la Fédération (voir les comptes rendus) ; Raymond Colomb est inscrit dans le cycle "Instructeur canyon", et Stéphane Guillard a obtenu l'unité de formation "canyon" dans le cursus du Brevet d'état d'éducateur sportif 1er degré, option spéléologie.... ! Ca s'arrose !

ATTENTION A LA CASSE ! L'été commence mal avec deux déclarations d'accidents :
- Suite à une glissade dans la zone d'entrée de la **grotte du Guiers-Vif**, Alex RIVET est dans le plâtre, avec foulure de la cheville et félure de l'astragale (dimanche 20 juillet).
- Idem pour Jacques BOUVARD, dans la petite **grotte du Chapître** (Ain) ; glissade, chute sur le genou ; le ménisque a laché. Arrêt de travail de 15 jours et une opération chirurgicale est prévue (lundi 14 juillet).

FORMATION "Attestation Formation Premiers Secours" 2 membres du SCV, Magali Brun et Agnès Grandin ont suivi le cycle mis en place par le CDS Rhône les mercredi 14, vendredi 23, mardi 27 mai, mercredi 4, jeudi 12, lundi 16 et vendredi 20 juin 97.

RECHERCHE :
- Notre président (Luc) recherche tendresse (et plus si affinité). Qu'on se le dise !
- Recherche aussi un(e) **bibliothécaire** pour le club. Profil : célibataire et consentant(e) (dixit : Patrick!).

BIBLIOTHEQUE S.C.V. :

RAPPEL *Les revues périodiques arrivent régulièrement ; pensez-à y jeter un coup d'oeil avant que ne soit effectué le classement. La plupart des livres et des cassettes vidéos peut être empruntée par les membres du club. Et nous disposons d'une photocopieuse sur place.... !*
Reçu récemment au club et probablement chez vous (modalités d'abonnement ou de réception à titre gracieux au club) :

- **La Feuille de C** (Feuille de liaison du Comité Spéléologique régional Rhône-Alpes) n° 25, 2ème trimestre 1997, 12 pages, avec plein d'infos, en A5.

- **Spelunca** (revue trimestrielle de la Fédération française de spéléologie), n° 66, juin 97. La Réunion, Pyrénées Atlantiques, l'Ardèche (6 p. sur l'aven de Noël), et plein de techniques avec 4 articles : l'utilisation du G.P.S., l'utilisation du descendeur, la rupture de fractionnement en cours de descente, échauffement du descendeur et de la corde au cours d'une descente. Et le nouveau catalogue de "Spelunca-Librairie" (32 pages ...!) est joint à l'envoi.

- **Spéléo**, n° 26 (avril/juin 97). Très nombreuses infos spéléos ; de quoi vous surprendre, des Pyrénées avec le BU 56 (et la Très Grande Topo) à la Patagonie (Chili), en passant par le nouveau record de plongée, -283m, en Afrique du Sud ...! Et la coupe inédite de 2 nouveaux -1000 explorés en Autriche et en Espagne!

ENSEIGNEMENT :

- **Stages :** le calendrier de stages fédéraux est disponible au club . Contacter l'E.F.S. Lyon
N'OUBLIEZ PAS *que le club peut participer financièrement à la formation de ses membres, en particulier pour les stages de formation de cadres.*

CHARADE SPELEO

Vous avez donné votre langue au chat, n'est-ce pas ? : réponse à la charade du n° 10 (p.12) :
Napoléon Bonaparte à Sainte Hélène *(Lampe - à Néon - Pelle à tarte - Acétylène).*
Bon, on vous le concède, c'est un peu tiré par les cheveux... !

DEVINETTE

Qu'est-ce qui est jaune et qui pèse une tonne ?
(Amalle, le 3 mai 1997)

Coordination *des* ***"Echos du sous sol"*** *: Joseph Camaret / Marcel Meyssonnier*

Rédaction *(dessins, comptes rendus, informations ou articles): Damien Berjoan, Philippe Bigeard, Françoise Biol, Jacques Bresse, Magali Brun, Joseph Camaret, Stéphanie Cintas, Patrice Folliet, Patrick Farkas, Rémi Gaudichet, Agnès Grandin, Stéphane Guillard, Vincent Lafont, Christian Laval, Luc Metery, Catherine Meyssonnier, Marcel Meyssonnier, Patrick Peloux, Joël Possich, Joël Rouchon, Frédéric Tempere,...*
Illustrations : Stéphane, Charlène, Christian, Magali, Pierre-Yves "Kiki" Carron.

Diffusion du n° 11 (mai - juin 1997) :fin août

MERCI DE PASSER VOS INFOS et COMPTES RENDUS S.T.P. pour le 3 septembre.